



Libertad y Orden

AGENCIA NACIONAL DE TIERRAS – ANT
RESOLUCIÓN No. *202351011663646* con Fecha 2023-12-27

“Por la cual se adjudica en calidad de “Tierras de las Comunidades Negras”, en favor del Consejo Comunitario Afro Zona Rural, un (1) predio del Fondo de Tierras para la Reforma Rural Integral, ubicado en el municipio de Dagua, departamento de Valle del Cauca”.

EL DIRECTOR GENERAL DE LA AGENCIA NACIONAL DE TIERRAS –ANT-

En ejercicio de las facultades legales y reglamentarias, en especial las que le confiere el numeral 28 del artículo 11 del Decreto Ley 2363 de 2015, el artículo 11 de la Ley 70 de 1993, los artículos 2.5.1.2.17 y 2.5.1.2.29 del Decreto 1066 de 2015, compilatorio del Decreto 1745 de 1995 reglamentario de la Ley 70 de 1993, y

CONSIDERANDO

I. FUNDAMENTOS JURÍDICOS

Que el inciso primero del artículo 11 de la Ley 70 de 1993, que desarrolla el artículo 55 transitorio de la Constitución Política, estableció que *“El Instituto Colombiano de la Reforma Agraria- INCORA- en un término improrrogable de sesenta (60) días, expedirá los actos administrativos por medio de los cuales se adjudique la propiedad colectiva a las comunidades de que trata la presente ley”.*

Que el artículo 2.5.1.2.17 del Decreto 1066 de 2015, indica:

“Competencia. De conformidad con lo establecido en la Ley 70 de 1993, la Ley 160 de 1994 en sus disposiciones concordantes y el artículo 1º., inciso tercero, del Decreto 2664 de 1994, cuya compilación se encuentra en el Libro 2, Parte 14, Título 10 del Decreto Reglamentario Único del Sector del Sector Administrativo de Agricultura y Desarrollo Rural, corresponde al Incoder **titular colectivamente tierras baldías a Comunidades Negras, en calidad de “Tierras de las Comunidades Negras”**. (Subrayado y negrilla fuera de texto original).

Que el Decreto Ley 2363 de 2015 estableció en su artículo 1º *“Créase la Agencia Nacional de Tierras, ANT, como una agencia estatal de naturaleza especial, del sector descentralizado de la Rama Ejecutiva del Orden Nacional, con personería jurídica, patrimonio propio y autonomía administrativa, técnica y financiera, adscrita al Ministerio de Agricultura y Desarrollo Rural, como máxima autoridad de las tierras de la Nación en los temas de su competencia”.*

Que el artículo 38 del Decreto Ley 2363 de 2015, dispone: *“A partir de la entrada en vigor del presente decreto, todas las referencias normativas hechas al INCORA o al INCODER en relación con los temas de ordenamiento social de la propiedad rural deben entenderse referidas a la Agencia Nacional de Tierras -ANT-.”*

Que el numeral 26 del artículo 4º del mismo Decreto, consagra dentro de las funciones de la Agencia Nacional de Tierras: *“Ejecutar el plan de atención a las comunidades étnicas, a través de programas de titulación colectiva, constitución, ampliación, saneamiento y reestructuración de resguardos indígenas, adquisición, expropiación de tierras y mejoras”.*

Que el artículo 7º del Decreto 2363 de 2015, precisó:

“Órganos de dirección. La dirección y administración de la Agencia Nacional de Tierras estará a cargo del Consejo de (sic) Directivo y de su Director General”.

Que, de otra parte, el artículo 10 del citado Decreto, dispuso:

“Artículo 10”. Director General. La administración de la Agencia Nacional de Tierras estará a cargo de un Director, el cual tendrá la calidad de servidor público, de libre nombramiento

“Por la cual se adjudica en calidad de “Tierras de las Comunidades Negras”, en favor del Consejo Comunitario Afro Zona Rural, un (1) predio del Fondo de Tierras para la Reforma Rural Integral, ubicado en el municipio de Dagua, departamento de Valle del Cauca”

y remoción del Presidente de la República, y quien será el representante legal de la entidad”.

Que, a su vez, el numeral 28 del artículo 11 del mismo precepto, indicó como función del Director General;

“Las demás funciones señaladas en la ley, aquellas que le sean asignadas y las que por su naturaleza le correspondan”.

Que, en virtud de los fundamentos jurídicos anteriormente expuestos, el Director General de la Agencia Nacional de Tierras – ANT, tiene la competencia para decidir de fondo el Procedimiento Administrativo de Titulación Colectiva en favor del Consejo Comunitario Afro Zona Rural, ubicado en el municipio de Dagua, departamento de Valle del Cauca, respecto de un (1) predio del Fondo de Tierras para la Reforma Rural Integral, ubicado en el citado municipio.

II. SOBRE EL PROCEDIMIENTO DE TITULACIÓN

Que mediante oficio con radicado No. 20196201122912 de fecha 22 de octubre de 2019, el señor Francisco Javier Muñoz Castaño, identificado con cédula de ciudadanía No. 94.270.447 expedida en Restrepo (Valle del Cauca), en su calidad de Representante Legal del Consejo Comunitario Afro Zona Rural, ubicado en el municipio de Restrepo, departamento de Valle del Cauca, presentó ante la Agencia Nacional de Tierras -ANT, solicitud de Titulación Colectiva y compra de tierras, respecto de un predio denominado Lote 5 - La Rivera, identificado con folio de matrícula inmobiliaria No. 370-996220, con un área de 17 ha + 5426 m², ubicado en el municipio de Dagua, Valle del Cauca (folios 1 al 9 del expediente).

Que de manera posterior, la actual presentante legal del Consejo Comunitario, la señora Rosalba Castillo Viveros, identificada con cédula de ciudadanía No. 29.218.664 de Buenaventura, Valle del Cauca, mediante oficio con radicado No. 20216201215162 de fecha 01 de octubre de 2021, complementó la solicitud de titulación colectiva anexando los siguientes documentos: i) Acta de Elección de la Junta del Consejo Comunitario de fecha 05 de enero de 2020; ii) Resolución No. 159 del 14 de mayo de 2021 “Por la cual se actualiza reconocimiento como grupo étnico afrocolombiano organizado del municipio de Restrepo, Valle del Cauca, al Consejo Comunitario Afro Zona Rural” ante la Alcaldía Municipal de Restrepo (Valle del Cauca), que da cuenta de la inscripción del Consejo Comunitario ante dicho ente territorial; iii) Acta del 28 de septiembre de 2021 donde le conceden autorización a la Representante Legal del Consejo Comunitario para presentar solicitud de titulación colectiva; v) Informe en donde se evidencia lo contemplado en los numerales 1 al 7 del Artículo 2.5.1.2.20 del Decreto 1066 de 2015 (folios 51 al 68 del expediente).

Que, la Dirección de Asuntos Étnicos de la Agencia Nacional de Tierras -ANT, verificó el cumplimiento de los requisitos legales de la solicitud, de conformidad con lo establecido en el artículo 2.5.1.2.20 del Decreto 1066 de 2015, los cuales encontró ajustados a derecho, razón por la cual abrió el expediente administrativo No. 20195100999800046E y se remitió a la Subdirección de Asuntos Étnicos para continuar con el procedimiento (Folio 10 del expediente).

Que mediante Escritura Pública No. 931 de fecha 21 de junio de 2021, de la Notaría Veintidós de Cali, Valle del Cauca, la Agencia Nacional de Tierras – ANT adelantó el trámite de adquisición del predio denominado “LOTE 5”, identificado con el folio de matrícula inmobiliaria No. 370-996220, ubicado en el municipio de Dagua, departamento de Valle del Cauca, con una extensión de 17 ha + 5426 m², con destinación específica para “adelantar la titulación colectiva en favor del Consejo Comunitario Afro Zona Rural, municipio Dagua, Departamento de Valle del Cauca, con el objeto de dar cumplimiento a los fines de interés social y utilidad pública definidos en los artículos 31 y siguientes de la Ley 160 de 1994” (folios 24 al 92 del expediente).

Que una vez revisada la documentación contenida en el expediente de titulación colectiva, la Subdirección de Asuntos Étnicos de la Agencia Nacional de Tierras - ANT, en cumplimiento del artículo 2.5.1.2.21 del Decreto 1066 de 2015, mediante Auto No. 20215100084339 del 07 de octubre de 2021, resolvió iniciar el trámite administrativo tendiente a la titulación colectiva en favor del Consejo Comunitario Afro Zona Rural, ubicado en el municipio de Restrepo, departamento del Valle del Cauca (folios 69 al 72 del expediente).

Que la etapa publicitaria del citado auto se surtió de conformidad con lo establecido en los numerales 1 y 2 del artículo 2.5.1.2.21 del Decreto 1066 de 2015, de la siguiente manera (folios 73

RESOLUCIÓN No. 202351011663646 del 2023-12-27 Hoja N° 3

“Por la cual se adjudica en calidad de “Tierras de las Comunidades Negras”, en favor del Consejo Comunitario Afro Zona Rural, un (1) predio del Fondo de Tierras para la Reforma Rural Integral, ubicado en el municipio de Dagua, departamento de Valle del Cauca”

al 83 del expediente):

- Se publicó el correspondiente Aviso por una (1) vez, en la emisora radial Super Latina “89.0” en frecuencia FM, el día 8 de octubre de 2021, de acuerdo a certificación del mismo año.
- Se realizó notificación personal al Representante Legal del Consejo Comunitario, el día 8 de octubre de 2021.
- Se realizó notificación por medios electrónicos a la Procuradora 21 Judicial II Ambiental y Agraria de Cali, Valle del Cauca, el día 8 de octubre de 2021.
- Se realizó publicación en página web de la Agencia Nacional de tierras, por cinco (5) días hábiles del 11 al 15 de octubre de 2021.
- Se realizó fijación del aviso por cinco (5) días hábiles en el Consejo Comunitario Afro Zona Rural, el 8 de octubre de 2021 y se desfijó el 14 de octubre de 2021.
- Se realizó fijación del aviso por cinco (5) días hábiles en la Alcaldía Municipal de Restrepo, Valle del Cauca, el 8 de octubre de 2021 y se desfijó el 14 de octubre de 2021.
- Se realizó fijación del aviso por cinco (5) días hábiles en la Inspección de Policía de Restrepo, Valle del Cauca, el 12 de octubre de 2021, y se desfijó el 19 de octubre de 2021.
- Se realizó fijación del aviso por cinco (5) días hábiles en la Oficina Central de la Agencia Nacional de Tierras el 08 de octubre de 2021 y se desfijó el 14 de octubre de 2021.
- Se realizó fijación del aviso por cinco (5) días hábiles de la Unidad de Gestión Territorial – UGT Occidente con sede en Popayán, Cauca, de la ANT el 8 de octubre de 2021 y se desfijó el 14 de octubre de 2021.
- Se realizó notificación personal a los colindantes del predio, del 8 de octubre 2021 al 18 octubre de 2021.

Que mediante Resolución No. 16196 de fecha 21 de octubre de 2021, la Subdirección de Asuntos Étnicos de la –ANT, ordenó la práctica de la visita técnica al Consejo Comunitario Afro Zona Rural, para el período comprendido entre el 29 de octubre al 2 de noviembre de 2021, con el fin de: 1. Delimitar el territorio susceptible de titularse como Tierras de la Comunidades Negras. 2. Recopilar la información sociocultural, histórica y económica del grupo en estudio. 3. Realizar el censo de la población negra que incluya familias y personal por edad, sexo y tiempo de permanencia en el territorio. 4. Determinar terceros ocupantes en el predio objeto de visita, señalando: ubicación, área, explotación, tiempo de ocupación y tenencia de la tierra. 5. Determinar con los habitantes de la zona la delimitación de las Tierras de las comunidades negras (folios 84 al 86 del expediente).

Que dicha Resolución, surtió la siguiente etapa publicitaria (folios 87 al 95 del expediente):

- Se fijó el edicto por cinco (5) días hábiles en la Oficina Central de la Agencia Nacional de Tierras - ANT, el día 22 de octubre de 2021 y se desfijó el día 28 de octubre de 2021.
- Se fijó el edicto por cinco (5) días hábiles en Unidad de Gestión Territorial – UGT Occidente el día 22 de octubre de 2021 y se desfijó el día 28 de octubre de 2021.
- Se fijó el edicto por cinco (5) días hábiles en el Consejo Comunitario Afro Zona Rural el día 22 de octubre de 2021 y se desfijó el día 28 de octubre de 2021.
- Se fijó el edicto por cinco (5) días hábiles en la Alcaldía Municipal de Restrepo, el día 22 de octubre de 2021 y se desfijó el día 28 de octubre de 2021.
- Se fijó el edicto por cinco (5) días hábiles en la Inspección de Policía de Restrepo, Valle del Cauca, el día 23 de octubre de 2021 y se desfijó el día 28 de octubre de 2021.
- Se notificó personalmente a la Representante Legal del Consejo Comunitario Afro Zona Rural, el día 22 de octubre de 2021.
- Se realizó notificación por medios electrónicos a la Procuradora Ambiental y Agraria de Cali, Valle del Cauca el día 18 de noviembre de 2021.
- Se realizó notificación personal a los colindantes entre los días 25 al 28 de octubre de 2021.

Que la visita técnica se practicó en la fecha estipulada, por la Subdirección de Asuntos Étnico de la – ANT, donde se levantó acta de visita (folio 96 al 105 del expediente), se suscribieron actas de colindancia (folios 106 al 108 del expediente), se levantó el censo a la comunidad (folio 152 al 154 del expediente) y se recopiló la información necesaria para la consolidación del Informe Técnico.

RESOLUCIÓN No. 202351011663646 del 2023-12-27 Hoja N° 4

“Por la cual se adjudica en calidad de “Tierras de las Comunidades Negras”, en favor del Consejo Comunitario Afro Zona Rural, un (1) predio del Fondo de Tierras para la Reforma Rural Integral, ubicado en el municipio de Dagua, departamento de Valle del Cauca”

Que el informe técnico fue consolidado, y en este se realizó una descripción del territorio solicitado en titulación colectiva, se plasmaron aspectos sociales, culturales y económicos de la Comunidad Negra solicitante, aspectos agroambientales, topográficos y finalmente, se expusieron aspectos jurídicos de tenencia de la tierra del predio solicitado en titulación colectiva. (folios 109 al 151 del expediente).

Que de acuerdo con el levantamiento topográfico realizado sobre el área solicitada, las características generales del predio son las siguientes (folios 155 al 159 del expediente):

Nombre del Predio:	Lote 5 - La Rivera
Vereda:	Zabaletas
Municipio:	Dagua
Departamento:	Valle del Cauca
Propietario:	Agencia Nacional de Tierras
Escritura Pública:	No. 931 de Fecha 21 de Junio de 2021, de la Notaría Veintidós de Cali - Valle Del Cauca.
Área susceptible de titulación	17 ha + 5426 m ²
Folio de Matrícula Inmobiliaria	370-996220

Que el predio denominado “Lote 5 - La Rivera”, identificado con folio de matrícula inmobiliaria No. 370-996220, fue adquirido por Agencia Nacional de Tierras - ANT, mediante contrato de compraventa elevado a Escritura Pública No. 931 de Fecha 21 de junio de 2021, de la Notaría Veintidós de Cali - Valle Del Cauca, y debidamente registrada el día 1 de julio de 2021 (folios 24 al 92 del expediente).

Que la Subdirección de Asuntos Étnicos de la ANT, en cumplimiento del parágrafo 2 del artículo 2.5.1.2.23 del Decreto Único 1066 de 2015, entregó a la Junta Directiva del Consejo Comunitario Afro Zona Rural, a través de su Representante Legal, una copia del Informe Técnico de la visita y el censo realizado a la comunidad, mediante oficio con radicado ANT No. 20225100818121 del 30 de junio de 2022, enviado al correo electrónico consejocomunitarioestrepo@hotmail.com, rosacv2003@yahoo.com y franciscojavier7m@gmail.com , como consta en la guía No. E85466110-S y E85466111-S del servicio de envíos de Colombia 4-72 (folios 151 al 154 del expediente).

Que dentro del Procedimiento Administrativo de Titulación Colectiva en favor del Consejo Comunitario Afro Zona Rural, ubicado en el municipio de Restrepo, departamento de Valle del Cauca, no se presentaron oposiciones.

Que mediante Auto No. 20225100091859 con fecha del 30 de septiembre de 2022, la Subdirección de Asuntos Étnicos de la Agencia Nacional de Tierras - ANT, ordenó fijar en lista el Procedimiento Administrativo de Titulación Colectiva del Consejo Comunitario Afro Zona Rural, ubicado en el municipio de Restrepo, departamento de Valle del Cauca, el cual se publicó en las instalaciones centrales de la Agencia Nacional de Tierras el 3 de octubre de 2022 a las 8:00 horas y se desfijó el 7 de octubre de 2023 a las 5:00 horas, y así mismo, el mencionado Auto dispuso enviar el expediente a Comisión Técnica de la Ley 70 de 1993 (folio 160 al 162 del expediente).

Que una vez realizada mesa técnica previa a la Comisión Técnica Ley 70 de 1993 con los delegados del Instituto Geográfico Agustín Codazzi -IGAC, se evidenció en el levantamiento topográfico que la pretensión territorial del Consejo Comunitario Afro Zona Rural, se encuentra ubicada en el municipio de Dagua, departamento de Valle del Cauca, y no en el municipio de Restrepo como se identificó desde el Auto de Inicio, por lo cual, fue necesario realizar la corrección de esta irregularidad, efectuando la etapa publicitaria del Auto de Inicio y de la Resolución de Visita, en el municipio de Dagua (Valle del Cauca).

Que conforme a lo anteriormente señalado, la Subdirección de Asuntos Étnicos de la Agencia Nacional de Tierras –ANT, mediante el Auto No. 202351000056889 de fecha 14 de julio de 2023, realizó la corrección de esta irregularidad de la etapa publicitaria del Auto No. 20215100084339 del 7 de octubre de 2021 y de la Resolución No. 16196 del 21 de octubre de 2021, de conformidad con los artículos 2.5.1.2.21 y 2.5.1.2.22 del Decreto 1066 de 2015, así las cosas, este acto administrativo de corrección de irregularidades fue comunicado a la Representante legal del Consejo Comunitario y al Procurador delegado para asuntos Ambientales y Agrarios del

“Por la cual se adjudica en calidad de “Tierras de las Comunidades Negras”, en favor del Consejo Comunitario Afro Zona Rural, un (1) predio del Fondo de Tierras para la Reforma Rural Integral, ubicado en el municipio de Dagua, departamento de Valle del Cauca”

departamento del Valle del Cauca (folios 163 al 166 del expediente).

De acuerdo con lo anteriormente señalado, se fijó el Aviso del Auto No. 20215100084339 del 7 de octubre de 2021 y el Edicto Resolución No. 16196 del 21 de octubre de 2021, en la Alcaldía municipal de Dagua, Valle del Cauca, y en la Inspección de Policía de Dagua, Valle del Cauca, los días 28 de julio al 3 de agosto de 2023. (folio 167 al 170 del expediente).

Que mediante los oficios No. 202351009612611 y 202351009612521 del 18 de agosto de 2023, el Subdirector de Asuntos Étnicos de la Agencia Nacional de Tierras - ANT, convocó a la Comisión Técnica establecida en los artículos 8 y 17 de la Ley 70 de 1993, en cumplimiento del artículo 2.5.1.2.27 del Decreto 1066 de 2015, con el objeto de que se evaluara técnicamente la solicitud de titulación colectiva del Consejo Comunitario Afro Zona Rural, ubicado en el municipio de Restrepo, departamento de Valle del Cauca y de que se emitiera el respectivo concepto previo (folio 171 y 172 del expediente).

Que el 25 de agosto de 2023, una vez realizada la verificación de la solicitud de Titulación Colectiva por los delegados de la Comisión Técnica de que trata la Ley 70 de 1993, la encontraron pertinente y en consecuencia aprobaron el levantamiento topográfico elaborado para el caso, emitiendo Concepto favorable para la Titulación Colectiva de Tierras de Comunidades Negras del Consejo Comunitario Afro Zona Rural, ubicado en el municipio de Dagua, departamento de Valle del Cauca (folio 173 al 185 del expediente)

Que con memorando No. 202351000448603 del 29 de noviembre de 2023, la Subdirección de Asuntos Étnicos solicitó Concepto de Viabilidad a la Oficina Jurídica (folio 186 del expediente).

Que con memorando No. 202310300488673 del 27 de diciembre de 2023, la Oficina Jurídica emitió concepto favorable a la solicitud de Titulación Colectiva de “*Tierras de Comunidades Negras*” a favor del Consejo Comunitario Afro Zona Rural.

III. INFORMACIÓN SOCIOCULTURAL, HISTÓRICA, ECONÓMICA DE LA COMUNIDAD E INFORMACIÓN AGROAMBIENTAL DEL TERRITORIO, CONSIGNADAS EN EL INFORME TÉCNICO DE VISITA

a. Componente Social

El Consejo Comunitario Afro Zona Rural fue constituido por la asamblea general mediante el Acta No. 001 del 05 de octubre de 2013, y se registró ante la Alcaldía Municipal de Restrepo, Valle del Cauca, a través de la Resolución No. 159 del 14 de mayo de 2021. Ese mismo año, se concedió autorización mediante acta No. 004 del 28 de septiembre de 2021 a la Representante Legal del Consejo Comunitario, señora Rosalba Castillo para dar inicio a la solicitud de titulación colectiva ante la Agencia Nacional de Tierras (ANT), del predio ubicado en zona rural del municipio con un área de 17 ha + 5426 m².

Está conformado por 44 familias y 130 personas que se reconocen como población afrodescendiente. El Consejo Comunitario está conformado por los siguientes órganos: la Asamblea General y la Junta del Consejo Comunitario la cual está integrada por el presidente, vicepresidente, secretario, tesorero, vocales, el fiscal y un representante legal. Su organización política asamblearia, su vinculación a la Federación Afro América XXI y la participación en el diseño y ejecución de políticas públicas y proyectos culturales, deportivos y de inversión social con enfoque étnico diferencial a nivel municipal, recrea unas normas sociales de relacionamiento que reflejan su propósito de actuar como sujeto colectivo. Adicionalmente, se identifican formas cohesionadoras como la religión pentecostal que permiten la existencia del sentido de lo colectivo entre los miembros del Consejo Comunitario.

Entrada la segunda mitad del siglo XX e inicios del XXI, debido a la agudización del conflicto armado colombiano se produjo el desplazamiento de varios núcleos de familias negras hacia el departamento del Valle del Cauca (Quiñonez, 2021). Según cuentan los pobladores del Consejo Comunitario, varias de estas familias se asientan en el municipio de Restrepo, Valle del Cauca, principalmente porque era un municipio relativamente tranquilo y, a comparación de otras zonas del país y del mismo departamento, las dinámicas de violencia no se padecían con tanto rigor.

El proceso de organización de la comunidad ha sido más bien un fenómeno reciente, que toma fuerza en el año 2012, cuando se da con mayor intensidad, con la llegada de numerosas familias

“Por la cual se adjudica en calidad de “Tierras de las Comunidades Negras”, en favor del Consejo Comunitario Afro Zona Rural, un (1) predio del Fondo de Tierras para la Reforma Rural Integral, ubicado en el municipio de Dagua, departamento de Valle del Cauca”

provenientes de distintas zonas del país como producto de la violencia padecida en municipios como Guapi, Tumaco, Buenaventura, Jamundí, Turbo y el Urabá antioqueño, entre otras regiones (Quiñonez, 2021). En este sentido, Restrepo fue un municipio que les ofreció paz, tranquilidad y, primordialmente, oportunidades laborales en su casco urbano, pero, sobre todo, a lo largo de la zona rural, donde los costos de vida son más económicos y el territorio les ofrece el acceso a los alimentos que allí se producen, así como empleo en fincas, granjas avícolas y empresas como Cartón de Colombia (Chaverra, 2021).

Los miembros del Consejo Comunitario esperan fortalecer su organización a través de la garantía del derecho al territorio que va ligado a otros derechos fundamentales como la seguridad alimentaria, la participación política en asuntos territoriales y el reconocimiento como sujeto colectivo de especial protección de derechos. Esto revela, primero que todo, el hecho de que el territorio es el lugar donde se puntualizan y concretan las prácticas económicas y de gobierno que caracterizan a las comunidades negras; en segundo lugar, la relación indisoluble que existe entre el territorio y los usos tradicionales. La garantía del derecho al territorio coadyuva la pervivencia de prácticas ancestrales como la medicina ancestral y las prácticas culinarias entre otras que requieren un conocimiento especializado de la naturaleza y representaciones como la ritualidad que se expresa a través de oraciones, rezos y creencias que se practican en diferentes espacios y momentos, como el culto de las tardes y el dominical.

El territorio donde se va a titular la comunidad negra Afro Zona Rural cumple con las características agroambientales, culturales y sociales para el desarrollo de actividades turísticas y recreacionales entorno a la conservación del medio ambiente y sus prácticas culturales ancestrales ligadas a la medicina tradicional. Con proyectos de esta naturaleza se busca la dinamización de su economía local bajo principios pedagógicos de sostenibilidad ambiental y la recuperación de los ecosistemas que se encuentran en el predio, así como la revitalización de sus prácticas y representaciones culturales que los caracteriza como comunidad negra organizada, sujeto de derechos diferenciales.

b. Componente Agroambiental

El territorio pretendido para el proceso de titulación colectiva del Consejo Comunitario Afro Zona Rural comprende un (1) globo de terreno localizado en la vereda Zabaletas del municipio de Dagua, Valle del Cauca denominado Lote 5 - La Rivera. Entre los puntos de georreferenciación se ubica la casa principal correspondiente a las coordenadas: Norte 3°49'35.556" y Oeste 76°36'.239". El acceso al territorio de interés desde la cabecera municipal, se realiza tomando la vía que conduce a Buga-Loboguerrero hacia el corregimiento de Zabaletas avanzando hasta el lugar “Taller Lámpara Punto Fijo” en la vereda La Guaira encontrándose este luego de recorrer 16 km, posteriormente se toma la vía destapada a margen derecha, al avanzar por 2 km se encuentra el predio denominado Lote 5 - La Rivera.

Los parámetros climatológicos en el municipio de Dagua, Valle del Cauca, en el cual se encuentra inmerso el predio Lote 5 – La Rivera, se caracterizan por poseer un régimen de lluvias bimodal, los meses de enero y febrero corresponden a un periodo de estiaje, al igual que junio, julio y agosto, que están intercalados con periodos lluviosos y de transición que corresponden a los meses de marzo, abril y mayo, y entre septiembre y diciembre, con un promedio anual de lluvia de 1117 mm/año. Ahora bien, la temperatura durante el transcurso del año generalmente varía de 19 °C a 32 °C y rara vez baja a menos de 15 °C o sube a más de 34 °C, en los municipios de Restrepo y Dagua – Valle del Cauca los veranos son relativamente cortos y nublados con escasa luminosidad, estimada en 4 a 5 horas diarias, la temporada de invierno es corta, calurosa y mayormente nublada. En cuanto a la humedad relativa en el predio objeto de titulación colectiva se presentan valores entre el 75 y 80%, donde las humedades más altas se registran en la segunda época de lluvias especialmente en los meses de octubre y noviembre, cuando se alcanzan valores que pueden superar el 80%, en promedio

De acuerdo con el Instituto de Hidrología, Meteorología y Estudios Ambientales – IDEAM, la pretensión territorial se encuentra dentro del área hidrográfica del Pacífico (5), zona hidrográfica Tapaje - Dagua - Directos (3), subzona Dagua - Buenaventura - Bahía Málaga (11) - (Código SZH 5311).

“Por la cual se adjudica en calidad de “Tierras de las Comunidades Negras”, en favor del Consejo Comunitario Afro Zona Rural, un (1) predio del Fondo de Tierras para la Reforma Rural Integral, ubicado en el municipio de Dagua, departamento de Valle del Cauca”

El Pacífico es considerado como una de las zonas de más alta biodiversidad en el mundo, habitado por comunidades originarias y afrocolombianas, territorio con múltiples territorialidades¹, resultado de la interacción hombre/naturaleza, en el tiempo/espacio. Así mismo, es considerada una de las regiones de mayor pluviosidad del planeta con precipitaciones del orden de los 4.000 mm/anuales.

En cuanto al recurso hídrico del municipio de Dagua, se encuentra inmerso dentro del área de la Unidad de Manejo de Cuenca (UMC) Alto Dagua – Restrepo – La Cumbre, ocupando el 23,44% de esta unidad. La red hidrográfica del municipio se distribuye entre las sub – cuencas de la quebrada La Virgen, Bajo Dagua, río Zabaletas, río Grande y la zona del río Bravo, siendo las principales por su extensión en el territorio municipal las tres últimas. Otra micro-cuenca a destacar es la del río Sinai². Una vez llevada a cabo la visita técnica del 29 de octubre al 2 de noviembre de 2021³, en el globo de terreno de interés por la comunidad negra Afro Zona Rural se evidenció un punto de abastecimiento de agua en la parte alta del predio para uso doméstico y agrícola, del cual se surte desde la parte media y baja mediante el uso de mangueras y estanques de almacenamiento del recurso para su aprovechamiento. Además de un drenaje sin nombre que recae a la quebrada conocida como Santa Barbara.

En relación a los suelos de la pretensión territorial del Consejo Comunitario de acuerdo a lo evidenciado en la visita técnica y el análisis de este frente a la metodología del Instituto Geográfico Agustín Codazzi -IGAC⁴, se identificaron suelos de clase VII los cuales presentan limitaciones fuertemente severas, que las hacen inadecuadas para cultivos; tienen aptitud forestal; el bosque tiene carácter protector, pero cuando las condiciones del relieve o la topografía y los suelos ofrecen suficiente profundidad efectiva para el anclaje y el desarrollo normal de las raíces de las especies arbóreas se puede hacer un uso sostenible del recurso forestal de tipo productor, excepcionalmente se pueden establecer sistemas agroforestales, como asociación de cultivos (café y frutales), con sombrío mediante prácticas de conservación de suelos y manejo de aguas tendientes a prevenir y controlar los procesos de erosión. La cobertura vegetal permanente de múltiples estratos es absolutamente necesaria dada la muy alta susceptibilidad de los suelos al deterioro. La ganadería debe ser excluida totalmente del área ocupada por las tierras de esta unidad de capacidad. Los suelos que caracterizan esta zona son de origen volcánico con alta retención de agua, pendientes superiores al 40% en menos del 60% de la superficie, afloramientos rocosos y pedregosidad, de textura generalmente limosa, alofánicos, ácidos con aluminio tóxico alto, generalmente de fertilidad natural media a baja y fuertes vientos.

Frente al tema de Uso de Suelos, Amenazas y Riesgos: De conformidad con lo establecido en el Esquema de Ordenamiento Territorial para este municipio, mediante Acuerdo N° 051 del 23 de mayo de 2006, se encuentra definida su actividad como Unidad Área de Reserva Forestal Protectora, zona destinada exclusivamente al establecimiento o mantenimiento de área forestales protectoras, con uso principal protección y complementario “Frutos secundarios del Bosque”.

Frente al tema de Amenazas y Riesgos, de acuerdo con lo establecido en el Mapa R13 del Esquema de Ordenamiento Territorial - E.O.T., del municipio de Restrepo, para la zona de interés, es decir, el predio Lote 5 - La Rivera, informó que este se encuentra bajo la categoría de Desertificación Natural Media (Erosión Moderada).

El estado de zona de vida del municipio de Dagua y del predio Lote 5 - La Rivera cuenta con características típicas del bosque húmedo premontano (bh-PM), refleja la variedad de paisajes geomorfológicos ya que sus terrenos muestran valles aluviales, ríos con cuencas de arrugadas topografías, lomeríos y laderas, desde suavemente inclinadas hasta fuertemente quebradas. Allí la vegetación original ha sido profundamente modificada, resultado lógico del hecho de haber sido estas áreas explotadas por el hombre en una forma intensiva, y quizás, no se vea ya un monte nativo de apreciable tamaño. Los bosques naturales de esta zona prácticamente han

¹ Sistema de Información Ambiental de Colombia -SIAC, Biodiversidad Pacífico. 2022.

² Análisis de Situación de Salud con el Modelo de los Determinantes Sociales de Salud. 2018.

³ Resolución ANT N° 16196 de octubre 21 de 2021.

⁴ Metodología de clasificación agrológica según el sistema de clasificación de tierras adoptado por el IGAC, tomado del sistema del Departamento de Agricultura de los Estados Unidos de América, tomado del documento “Metodología para la clasificación de las tierras por su capacidad de uso, 2014”.

“Por la cual se adjudica en calidad de “Tierras de las Comunidades Negras”, en favor del Consejo Comunitario Afro Zona Rural, un (1) predio del Fondo de Tierras para la Reforma Rural Integral, ubicado en el municipio de Dagua, departamento de Valle del Cauca”

desaparecido para dar paso a la agricultura (principalmente cultivo de café), fruticultura y ganadería, quedando únicamente pequeñas manchas boscosas especialmente en estado joven en sitios con pendientes fuertes. El dosel superior del bosque es en general abierto, siempre verde, con copas aparasoladas, hojas pequeñas y dispuestas al final de las ramas.

En armonía con lo expuesto la comunidad negra Afro Zona Rural continúa en sus esfuerzos de protección del territorio, así como en la búsqueda de promover la conservación de la diversidad biológica presente en este a partir de acciones sostenibles y sustentables que están articuladas con sus prácticas tradicionales y culturales.

Existe variedad de fauna y flora asociado a las zonas de vida y ecosistemas encontrados dentro del predio susceptible de Titulación, la comunidad reconoce la importancia de los recursos faunísticos y florísticos de las áreas destinadas para la conservación de estos dos componentes, convirtiéndose en áreas de gran interés ecológico y contribuyendo al equilibrio ambiental de los ecosistemas frágiles presentes.

IV. CONCERTACIÓN DE LINDEROS

Los linderos quedaron claramente determinados en el levantamiento topográfico realizado en la visita técnica; frente a estos no se presentaron oposiciones o desacuerdos entre los colindantes, por lo tanto, no hubo lugar a la aplicación de la figura de concertación de linderos.

V. CRUCES GEOGRÁFICOS

De acuerdo con la actualización del cruce de información geográfica realizada por el área de topografía de la ANT en septiembre de 2023, respecto del predio Lote 5 - La Rivera, adquirido por la Agencia Nacional de Tierras, identificado con el Folio de Matrícula Inmobiliaria No. 370-996220, se detectó los siguientes traslapes:

- Zonas de explotación de recursos no renovables – Agencia Nacional de Hidrocarburos- Buffer pozo hidrocarburo:**

Hidrocarburos: Teniendo en cuenta la salida gráfica correspondiente al posible cruce con áreas de explotación o exploración de hidrocarburos, se ofició a la Agencia Nacional de Hidrocarburos mediante radicado No. 20225101105061 para que brinde información respecto de actividades de explotación de hidrocarburos y concesiones otorgadas sobre la pretensión territorial del Consejo Comunitario Afro Zona Rural, ubicado en el municipio de Dagua departamento Valle del Cauca.

De esta comunicación se obtuvo respuesta mediante radicado No 20226201112162 en la que se indican entre otros: “(...) el consejo en mención no se encuentra ubicado dentro de algún área con contrato de hidrocarburos vigente; en ese sentido dentro del área de interés no se están realizando actividades de extracción (...)”

- Parques Nacionales Naturales y Zonas de Amortiguación**

Conforme a la información suministrada por el equipo de topografía, el área pretendida presenta el siguiente traslape:

Parques Nacionales Naturales y Zonas de Amortiguación:

NOMBRE CAPA	BOSQUE_2010
LEYENDA	BOSQUE

Fuente. GINFO-F-007-CC_AFRO ZONA RURAL.

Al respecto, se aclara que el citado traslape no representa un impedimento para continuar con el proceso de Titulación Colectiva, ya que se identifica es un ecosistema y no una figura de protección ambiental como lo es un área perteneciente al Sistema Nacional De Áreas Protegidas SINAP o a Parques Nacionales Naturales, que implique restricciones al citado procedimiento, sin embargo, la comunidad deberá respetar el entorno, los recursos hídricos y naturales tratando de minimizar el impacto ambiental al cual se pueda ver

“Por la cual se adjudica en calidad de “Tierras de las Comunidades Negras”, en favor del Consejo Comunitario Afro Zona Rural, un (1) predio del Fondo de Tierras para la Reforma Rural Integral, ubicado en el municipio de Dagua, departamento de Valle del Cauca”

sometido este ecosistema.

- **Cruces agroambientales**

Bienes de Uso Público (Rondas hídricas y cuerpos agua): Según los cruces cartográficos no se identificaron superficies de agua en el territorio pretendido por el Consejo Comunitario Afro Zona Rural. No obstante, es importante que la comunidad negra, tenga en cuenta que, las aguas, cauces y, en general los cuerpos de agua, conforme a lo previsto por el artículo 677 del Código Civil, son bienes de uso público en correspondencia con los artículos 805 y 836 del Decreto Ley 2811 de 1974 “Código Nacional de Recursos Naturales Renovables y de Protección al Medio Ambiente”. No obstante, la comunidad podrá continuar haciendo uso de estos espacios, pero manteniendo un enfoque ambientalmente responsable, promoviendo especialmente la continuación de las acciones de conservación y reforestación.

El acotamiento de las rondas hídricas es de competencia exclusiva de las Corporaciones Autónoma Regionales y de Desarrollo Sostenible, en razón a que son las únicas autoridades, de la citadas por el Artículo 206 de la Ley 1450 de 2011. Por lo tanto, la Corporación Autónoma Regional del Valle del Cauca – CVC, mediante concepto técnico emitido en enero 27 de 2022, informó que, en relación con la identificación de fuentes hídricas y Acotamiento de Rondas Hídricas para el área pretendida para el Consejo Comunitario Afro Zona Rural, es decir el predio Lote 5 – La Rivera, no se encuentra localizado dentro de cuentas abastecedoras de acueductos según la información disponible. Además, no se evidencia el otorgamiento de concesiones de aguas superficiales o subterráneas asociados al predio ubicado en el corregimiento de Zabaletas, municipio de Dagua, departamento Valle del Cauca. Por otro lado, precisó que se ha realizado una priorización para el acotamiento de las rondas hídricas en el área de su jurisdicción, teniendo en cuenta lo dispuesto en la Guía Técnica de Criterios adoptada por el MADS mediante Resolución N° 957 de 2018.

Por lo anterior, aún no se ha delimitado la ronda hídrica para ningún cuerpo de agua; Así mismo, aunque aún no se cuente con la delimitación de rondas hídricas por parte de las autoridades ambientales competentes, una vez se realice el respectivo acotamiento, estas deberán ser excluidas del título colectivo.

Para finalizar, en cumplimiento de las exigencias legales y las determinaciones de las autoridades competentes, la comunidad no debe realizar actividades que representen la ocupación de las zonas de rondas hídricas, así como también debe tener en cuenta que estas fajas deben ser destinadas a la conservación y protección de las formaciones boscosas y a las dinámicas de los diferentes componentes de los ecosistemas aferentes a los cuerpos de agua, para lo cual, la comunidad deberá generar procesos de articulación entre los instrumentos de planificación propios con los establecidos para dichos ecosistemas, propendiendo por su dinámica ecológica y la prestación de los servicios ambientales como soporte de la pervivencia de la comunidad.

Reserva Forestal Protectora: Se logró identificar traslape con el predio Lote 5 - La Rivera en el 100% de su área, con la Reserva Forestal Protectora Nacional – RFPN Dagua, señalada por el ministro de la Economía Nacional, mediante la Resolución N° 36 de octubre 27 de 19437. Esta RFPN en particular tiene como objetivo específico, el mantenimiento de las coberturas y condiciones para regular la oferta de bienes y servicios

⁵ Sin perjuicio de los derechos privados adquiridos con arreglo a la ley, las aguas son de dominio público, inalienables e imprescriptibles”.

⁶ Salvo derechos adquiridos por particulares, son bienes inalienables e imprescindibles del Estado:

a). El álveo o cauce natural de las corrientes;

b). El lecho de los depósitos naturales de agua.

c). Las playas marítimas, fluviales y lacustres;

d). Una faja paralela a la línea de mareas máximas o a la del cauce permanente de ríos y lagos, hasta de treinta metros de ancho;

e). Las áreas ocupadas por los nevados y los cauces de los glaciares;

f). Los estratos o depósitos de las aguas subterráneas; [...]

⁷ Consulta Geovisor SIAC. 2021.

“Por la cual se adjudica en calidad de “Tierras de las Comunidades Negras”, en favor del Consejo Comunitario Afro Zona Rural, un (1) predio del Fondo de Tierras para la Reforma Rural Integral, ubicado en el municipio de Dagua, departamento de Valle del Cauca”

ambientales⁸.

Por otra parte, la Dirección de Bosques, Biodiversidad y Servicios Ecosistémicos del Ministerio de Ambiente y Desarrollo Sostenible, mediante Oficio No. 2102-E2-2022-03528 de junio 13 de 2022, indicó que las Reservas Forestales Protectoras Nacionales son áreas protegidas que se reservan para destinarlas al establecimiento o mantenimiento y utilización sostenible de los bosques y demás coberturas vegetales naturales. Esta categoría de manejo de áreas protegidas permite que los valores naturales que allí se conserven se puedan destinar a la preservación, uso sostenible, restauración, conocimiento y disfrute.

Por lo anterior, para la Comunidad negra Afro Zona Rural las actividades que venían siendo desarrolladas por el antiguo propietario del predio deben ser acordes con los usos, costumbres y tradiciones que se enmarquen su proyecto de vida y el ejercicio del gobierno propio, y estar en concordancia con el régimen de usos, actividades y zonificación del área protegida recogidas en el plan de manejo o instrumento de planificación el cual de acuerdo con la página del RUNAP no posee este tipo de documento.

Uso de Suelos, Amenazas y Riesgos: De conformidad con lo establecido en el Esquema de Ordenamiento Territorial para este municipio, mediante Acuerdo N° 051 del 23 de mayo de 2006, se encuentra definida su actividad como Unidad Área de Reserva Forestal Protectora, zona destinada exclusivamente al establecimiento o mantenimiento de área forestales protectoras, con uso principal protección y complementario “Frutos secundarios del Bosque”.

Frente al tema de Amenazas y Riesgos, de acuerdo con lo establecido en el Mapa R13, para la zona de interés, es decir, el predio Lote 5 - La Rivera, informó que este se encuentra bajo la categoría de Desertificación Natural Media (Erosión Moderada).

Con base en lo anterior, se recomienda que la comunidad acuda ante las autoridades competentes para que las actividades (uso) que se realicen en los predios, cumplan con los parámetros administrativos, legales y ambientales en aras de garantizar la protección y conservación de los recursos naturales presentes en el territorio y velen por un uso responsable y sostenible. Así mismo la comunidad deberá de manera complementaria hacer uso y aplicar los principios establecidos en la Ley 1523 de 2012 (Gestión del Riesgo de Desastres), aparte de generar conciencia colectiva de conservación ambiental.

VI. TERCEROS OCUPANTES EN EL TERRITORIO OBJETO DE TITULACIÓN COLECTIVA

Que, en relación con terceros ocupantes, durante la diligencia de visita técnica practicada al predio objeto de titulación colectiva, no se encontró presencia de terceros ocupantes.

VII. CONSIDERACIONES JURIDICAS

Que el Convenio 169 de 1989 de la Organización Internacional del Trabajo (OIT) *“sobre pueblos indígenas y tribales en países independientes”*, aprobado por Colombia mediante la Ley 21 de 1991, forma parte del bloque de constitucionalidad en términos del artículo 93 constitucional, y hace referencia al reconocimiento y protección de los derechos de los pueblos Indígenas y Tribales, buscando que los mismos tomen el control de sus instituciones y formas de vida, mantengan y fortalezcan sus identidades, lenguas y religiones, para lo cual, establece una serie de preceptos para su salvaguarda.

Que uno de los preceptos establecidos por el Convenio, se relaciona con la garantía del derecho étnico-territorial de los pueblos, el cual se consagra en el artículo 13, que indica: *“(…) los gobiernos deberán respetar la importancia especial que para las culturas y valores espirituales de los pueblos interesados reviste su relación con las tierras o territorios, o con ambos, según los casos, que ocupan o utilizan de alguna otra manera, y en particular los aspectos colectivos de esa relación”*.

⁸ Concepto Técnico Ambiental Corporación Autónoma Regional del Valle del Cauca - CVC. 2022.

“Por la cual se adjudica en calidad de “Tierras de las Comunidades Negras”, en favor del Consejo Comunitario Afro Zona Rural, un (1) predio del Fondo de Tierras para la Reforma Rural Integral, ubicado en el municipio de Dagua, departamento de Valle del Cauca”

Que así mismo, el artículo 19 del mismo Convenio señala: *“Los programas agrarios nacionales deberán garantizar a los pueblos interesados condiciones equivalentes a las que disfruten otros sectores de la población, a los efectos de: a) La asignación de tierras adicionales a dichos pueblos cuando las tierras de que dispongan sean insuficientes para garantizarles los elementos de una existencia normal o para hacer frente a su posible crecimiento numérico; b) El otorgamiento de los medios necesarios para el desarrollo de las tierras que dichos pueblos ya poseen.”.*

Que, conforme con lo anterior, la Constitución Política de 1991 en su artículo 55 transitorio, ordenó al Congreso de la República que expidiera una ley que reconociera a las Comunidades Negras que han venido ocupando tierras baldías en las zonas rurales ribereñas de los ríos de la Cuenca del Pacífico, el derecho a la propiedad colectiva, con el ánimo de fortalecer los mecanismos de protección de sus derechos e identidad cultural y fomentar condiciones de igualdad real para estas comunidades.

Que, adicionalmente, se debe tener en cuenta lo dispuesto en el Parágrafo 1 del Artículo 55 constitucional que señala: *“Lo dispuesto en el presente artículo podrá aplicarse a otras zonas del país que presenten similares condiciones, por el mismo procedimiento y previos estudio y concepto favorable de la comisión especial aquí prevista”.*

Que el Congreso de la República expidió la Ley 70 de 1993, la cual reconoció a las Comunidades Negras del país, el derecho a la propiedad colectiva sobre los terrenos baldíos, rurales y ribereños; en ese sentido, las prácticas tradicionales de producción que estas comunidades ejerzan sobre las aguas, playas, islas, islotes, tierras rurales y rivereñas; así como, sobre los frutos secundarios del bosque, la fauna y flora terrestre y acuáticos para fines alimenticios, la utilización de recursos naturales renovables para la subsistencia, construcción, reparación de viviendas, cercados y otros elementos domésticos, tendrán prelación sobre cualquier aprovechamiento comercial semiindustrial, industrial o deportivo.

Que los artículos 2.5.1.2.18. y 2.5.1.2.19 del Decreto 1066 de 2015, compilatorio del Decreto 1745 de 1995 reglamentario del capítulo 3° de la Ley 70 de 1993, señalan cuáles son las áreas adjudicables y las inadjudicables a las Comunidades Negras, así:

“(…) Son adjudicables las áreas ocupadas por la comunidad de conformidad con lo dispuesto en el artículo 2° de la Ley 70 de 1993, con especial consideración a la dinámica poblacional, sus prácticas tradicionales y las características particulares de productividad de los ecosistemas”.

“Áreas inadjudicables. Las titulaciones de que trata el presente capítulo comprenden: 1. Los bienes de uso público. 2. Las áreas urbanas de los municipios. 3. Las tierras de resguardos indígenas. 4. El subsuelo. 5. Los predios de propiedad privada. 6. Las áreas reservadas para la seguridad y defensa nacional. 7. Las áreas del sistema de parques nacionales. 8. Los baldíos que hubieren sido destinados por entidades públicas para adelantar planes viales u otros de igual significación para el desarrollo económico y social del país o de la región, previo cumplimiento de la legislación ambiental vigente. 9. Los baldíos que constituyan reserva territorial del Estado (Decreto 2664 de 1995, art. 90., literal d)⁹. 10. Los baldíos donde estén establecidas comunidades indígenas o que constituyan su habidad (Ley 160 de 1994, art. 69, inciso final), y 11. Las reservas indígenas y los territorios tradicionales utilizados por pueblos indígenas nómadas y seminómadas o agricultores itinerantes para la caza, recolección u horticultura que se hallaren ubicados en zona de reserva forestal a la fecha de vigencia de la ley 160 de 1994 (Ley 160 de 1994, art. 85, parágrafos 5 y 6)”.

Que la Corte Constitucional en Sentencia T-955 de 17 de octubre de 2003, precisó el alcance y el contenido del derecho de las Comunidades Negras al territorio colectivo, en los siguientes términos:

“(…) Que el derecho de las comunidades negras sobre su territorio colectivo se funda en la Carta Política y en el Convenio 169 de la OIT, sin perjuicio de la delimitación de sus tierras a que se refiere la Ley 70 de 1993, en cuanto ésta resulta definitiva e indispensable para

⁹ Libro 2, Parte 14, Título 10 del Decreto 1071 de 2015. (Decreto Único Reglamentario del Sector Administrativo de Agricultura y Desarrollo Rural).

“Por la cual se adjudica en calidad de “Tierras de las Comunidades Negras”, en favor del Consejo Comunitario Afro Zona Rural, un (1) predio del Fondo de Tierras para la Reforma Rural Integral, ubicado en el municipio de Dagua, departamento de Valle del Cauca”

que dichas comunidades puedan ejercer las acciones civiles a que da lugar el reconocimiento constitucional.

Que el derecho de propiedad colectiva en comento comprende, y siempre comprendió la facultad de las comunidades negras de usar, gozar y disponer de los recursos naturales renovables existentes en sus territorios, con criterios de sustentabilidad y de acuerdo con las limitaciones legales”.

Que, en lo concerniente a las tierras adjudicables, el párrafo del artículo 2.5.1.2.18 del Decreto 1066 de 2015 dispone: “(...) Dentro del título colectivo podrán incluirse áreas tituladas individualmente con anterioridad a miembros de la comunidad respectiva si los interesados así lo solicitaren”.

Que el artículo 31 de la Ley 160 de 1994, modificado por el artículo 27 de la Ley 1151 de 2007, establece:

“El Instituto Colombiano de Desarrollo Rural, Incoder, podrá adquirir mediante negociación directa o decretar la expropiación de predios, mejoras rurales y servidumbres de propiedad privada o que hagan parte del patrimonio de entidades de derecho público, con el objeto de dar cumplimiento a los fines de interés social y utilidad pública definidos en esta ley, únicamente en los siguientes casos: a) Para las comunidades indígenas, afrocolombianas y demás minorías étnicas que no las posean, o cuando la superficie donde estuviesen establecidas fuere insuficiente (...).”

Que, conforme a las normas citadas en precedencia, la Agencia Nacional de Tierras está facultada para titular colectivamente a favor de las Comunidades Negras, las zonas baldías rurales y ribereñas que hayan ocupado históricamente, y a su vez, puede hacerlo respecto de los predios adquiridos a través de los programas especiales de compra directa promovidos por la entidad, las que le antecederon y/o aquellos donados por miembros de la comunidad en favor del colectivo o las que haya adquirido el Consejo Comunitario.

Que la titulación colectiva al Consejo Comunitario Afro Zona Rural, ubicado en el municipio de Restrepo, departamento de Valle del Cauca, beneficiará a **44 familias**, conformadas por **130 personas (63 hombres y 67 mujeres)**.

Que, de acuerdo con las anteriores consideraciones, se puede constatar que la solicitud de titulación colectiva en calidad de *“tierras de las comunidades negras”*, formulada por el Consejo Comunitario Afro Zona Rural, ubicado en el municipio de Restrepo, departamento de Valle del Cauca, reúne los requisitos exigidos en la normatividad vigente sobre la materia, por lo que se procederá a su titulación.

En mérito de lo expuesto,

VIII. RESUELVE:

ARTÍCULO PRIMERO. - Título Colectivo. Adjudicar en favor de la Comunidad Negra organizada en el Consejo Comunitario Afro Zona Rural, ubicado en el municipio de Restrepo, departamento de Valle del Cauca, representado legalmente por el señora Rosalba Castillo Viveros, identificada con cédula de ciudadanía No. 29.218.664 expedida en Buenaventura (Valle del Cauca), un (1) predio, del Fondo de Tierras para la Reforma Rural Integral, ubicado en el municipio de Dagua, departamento de Valle del Cauca, el cual cuenta con una extensión DIECISIETE HECTÁREAS CON CINCO MIL CUATROCIENTOS VEINTISÉIS METROS CUADRADOS (17 ha + 5426 m²), menos el área de la faja paralela a la línea de cauce permanente de los ríos, arroyos, humedales y lagos, hasta treinta (30) metros de ancho, según plano No. ACCTI 762331264 de octubre de 2022, elaborado por la Agencia Nacional de Tierras – Dirección de Asuntos Étnicos, que cuenta con los siguientes linderos técnicos:

LÍNDEROS TÉCNICOS

REDACCIÓN TÉCNICA DE LINDEROS DEL PREDIO

PREDIO: LOTE 5 - LA RIVERA

RESOLUCIÓN No. 202351011663646 del 2023-12-27 Hoja N° 13

"Por la cual se adjudica en calidad de "Tierras de las Comunidades Negras", en favor del Consejo Comunitario Afro Zona Rural, un (1) predio del Fondo de Tierras para la Reforma Rural Integral, ubicado en el municipio de Dagua, departamento de Valle del Cauca"

DEPARTAMENTO: VALLE DEL CAUCA

MUNICIPIO: DAGUA

VEREDA: ZABALETAS

PREDIO: LOTE 5

MATRICULA INMOBILIARIA: 370-996220

NÚMERO CATASTRAL: 76-606-00-01-0006-0959-000

CÓDIGO NUPRE: NO REGISTRA

GRUPO ÉTNICO: NO REGISTRA

PUEBLO / RESGUARDO / COMUNIDAD: CONSEJO COMUNITARIO AFRO ZONA RURAL

CÓDIGO PROYECTO: NO REGISTRA

CÓDIGO DEL PREDIO: NO REGISTRA

ÁREA TOTAL: 17 ha + 5426 m²

DATUM MAGNA-SIRGAS

ORIGEN GEOGRÁFICO: OESTE

LONGITUD 77°04'39.0285" W

LATITUD 04°35'46.3215" N

FALSO NORTE: 1000000 m

FALSO ESTE: 1000000 m

LINDEROS TÉCNICOS

PUNTO DE PARTIDA. Se tomó como punto de partida el vértice denominado punto número 1 de coordenadas planas N= 915137.03 m, E= 1052893.83 m, ubicado en el sitio donde concurren las colindancias entre el predio Lote 1 y el predio Lote 2.

COLINDA ASÍ:

NORTE: Del punto número 1 se sigue en dirección sureste, colindando con el predio Lote 2, en una distancia acumulada de 99.91 metros, en línea quebrada, pasando por el punto número 2 de coordenadas planas N= 915134.65 m, E= 1052940.42 m, hasta encontrar el punto número 3 de coordenadas planas N= 915133.50 m, E= 1052993.67 m.

Del punto número 3 se sigue en dirección noreste, colindando con el predio Lote 2, en una distancia acumulada de 74.96 metros, en línea quebrada, pasando por el punto número 4 de coordenadas planas N= 915141.04 m, E= 1053040.80 m, hasta encontrar el punto número 5 de coordenadas planas N= 915142.59 m, E= 1053067.99 m, ubicado en el sitio donde concurren las colindancias entre el predio Lote 2 y el predio del señor Eliecer Palacio.

Del punto número 5 se sigue en dirección noreste, colindando con el predio del señor Eliecer Palacio, en una distancia de 146.75 metros, hasta encontrar el punto número 6 de coordenadas planas N= 915141.10 m, E= 1053214.73 m, ubicado en el sitio donde concurren las colindancias entre el predio del señor Eliecer Palacio y el predio del señor Telesforo Ortega.

ESTE: Del punto número 6 se sigue en dirección sureste, colindando con el predio del señor Telesforo Ortega en una distancia acumulada de 137.07 metros, en línea quebrada, pasando por el punto número 7 de coordenadas planas N= 915115.66 m, E= 1053221.68 m, hasta encontrar el punto número 8 de coordenadas planas N= 915016.99 m, E= 1053271.86 m.

Del punto número 8 se sigue en dirección suroeste, colindando con el predio del señor Telesforo Ortega, en una distancia de 83.02 metros, hasta encontrar el punto número 9 de coordenadas planas N= 914933.97 m, E= 1053272.65 m, ubicado en el sitio donde concurren las colindancias entre el predio del señor Telesforo Ortega y la Finca La Gaviota.

Del punto número 9 se sigue en dirección suroeste, colindando con la Finca La Gaviota, en una distancia acumulada de 405.37 metros, en línea quebrada, pasando por el punto número 10 de coordenadas planas N= 914893.69 m, E= 1053270.82, punto número 11 de coordenadas planas N= 914818.46 m, E= 1053253.39 m, punto número 12 de coordenadas planas N= 914782.38 m, E= 1053199.78 m, punto número 13 de coordenadas planas N= 914760.43 m, E= 1053181.24 m, número 14 de coordenadas planas N= 914730.11 m, E= 1053153.50 m, punto número 15 de coordenadas planas N= 914687.17 m, E= 1053116.15 m, punto número 16 de coordenadas planas N= 914663.08 m, E= 1053102.46 m, punto número 17 de coordenadas planas N= 914644.43 m, E= 1053068.86 m, hasta encontrar el punto número 18 de coordenadas planas N= 914631.33 m, E= 1053041.51 m, ubicado en el sitio donde concurren las colindancias entre la

"Por la cual se adjudica en calidad de "Tierras de las Comunidades Negras", en favor del Consejo Comunitario Afro Zona Rural, un (1) predio del Fondo de Tierras para la Reforma Rural Integral, ubicado en el municipio de Dagua, departamento de Valle del Cauca"

Finca La Gaviota y el predio del señor Ramón Arias.

SUR: Del punto número 18 se sigue en dirección Noroeste, colindando con el predio del señor Ramón Arias en una distancia acumulada de 61.13 metros, en línea quebrada, pasando por el punto número 19 de coordenadas planas N= 914664.40 m, E= 1053018.54 m, hasta encontrar el punto número 20 de coordenadas planas N= 914670.15 m, E= 1052998.49 m, ubicado en el sitio donde concurren las colindancias entre el predio del señor Ramon Arias y el predio del señor Eliecer Palacio.

Del punto número 20 se sigue en dirección Noroeste, colindando con el predio del señor Eliecer Palacio en una distancia acumulada de 227.89 metros, en línea quebrada, pasando por el punto 21 de coordenadas planas N= 914786.88 m, E= 1052899.62 m, punto número 22 de coordenadas planas N= 914807.40 m, E= 1052886.52 m, hasta encontrar el punto número 23 de coordenadas planas N= 914840.24 m, E= 1052848.06 m, ubicado en el sitio donde concurren las colindancias entre el predio del señor Eliecer Palacio y el predio de la señora Matilde Palacio.

Del punto número 23 se sigue en dirección Noroeste, colindando con el predio de la señora Matilde Palacio en una distancia de 56.50 metros, hasta encontrar el punto número 24 de coordenadas planas N= 914878.37 m, E= 1052806.37 m.

Del punto número 24 se sigue en dirección Noreste, colindando con el predio de la señora Matilde Palacio en una distancia de 26.06 metros, hasta encontrar el punto número 25 de coordenadas planas N= 914904.35 m, E= 1052808.38 m.

Del punto número 25 se sigue en dirección Noroeste, colindando con el predio de la señora Matilde Palacio en una distancia de 46.42 metros, hasta encontrar el punto número 26 de coordenadas planas N= 914946.64 m, E= 1052789.23 m, ubicado en el sitio donde concurren las colindancias entre el predio propiedad de la señora Matilde Palacio y el predio denominado Lote 1.

OESTE: Del punto número 26 se sigue en dirección Noroeste, colindando con el predio Lote 1 en una distancia de 16.15 metros, hasta encontrar el punto número 27 de coordenadas planas N= 914960.46 m, E= 1052780.88 m.

Del punto número 27 se sigue en dirección Noreste, colindando con el predio Lote 1, en una distancia acumulada de 216.73 metros, en línea quebrada, pasando por el punto número 28 de coordenadas planas N= 915078.63 m, E= 1052842.88 m, punto número 29 de coordenadas planas N= 915089.53 m, E= 1052853.91 m, punto número 30 de coordenadas planas N= 915100.66 m, E= 1052859.54 m, punto número 31 de coordenadas planas N= 915114.35 m, E= 1052862.30 m, punto número 32 de coordenadas planas N= 915122.83 m, E= 1052870.05 m, punto número 33 de coordenadas planas N= 915124.86 m, E= 1052879.20 m, punto número 34 de coordenadas planas N= 915128.71 m, E= 1052888.21 m, hasta encontrar el punto número 1, de coordenadas y colindancias conocidas, lugar de partida y cierre.

Parágrafo 1. El área objeto de titulación colectiva al Consejo Comunitario Afro Zona Rural es de 17 ha + 5426 m², menos el área de la faja paralela a la línea de cauce permanente de los ríos, arroyos, humedales y lagos, hasta de treinta metros de ancho, que integra la ronda hídrica y que como ya se indicó es bien de uso público, inalienable e imprescriptible, que hasta el momento no ha sido delimitado por la Corporación Autónoma Regional del Valle del Cauca – CVC

Parágrafo 2. En ninguna circunstancia se podrá interpretar que el presente título colectivo está otorgando la faja paralela a los cuerpos de agua, la cual se entiende excluida desde la expedición de esta resolución.

ARTÍCULO SEGUNDO. - Exclusión de los bienes de uso público de la titulación colectiva. Exclúyase de la titulación colectiva a favor del Consejo Comunitario Afro Zona Rural, la faja paralela a la línea de cauce permanente de los cuerpos de agua, ríos, arroyos, humedales y lagos, hasta de treinta metros (30 m) de ancho, que integra la ronda hídrica y que no hace parte del título colectivo por tratarse de bienes de uso público, inalienables e imprescriptibles, al tenor de lo previsto en el Decreto - Ley 2811 de 1974, artículo 83, literal d) y del artículo 677 del Código Civil.

Parágrafo 1. Una vez la autoridad ambiental competente realice el proceso de acotamiento de la faja paralela de la que trata el Decreto - Ley 2811 de 1974, artículo 83, literal d), el Gestor

“Por la cual se adjudica en calidad de “Tierras de las Comunidades Negras”, en favor del Consejo Comunitario Afro Zona Rural, un (1) predio del Fondo de Tierras para la Reforma Rural Integral, ubicado en el municipio de Dagua, departamento de Valle del Cauca”

Catastral competente adelantará el procedimiento catastral con fines registrales con el fin de que la realidad jurídica del predio titulado corresponda con su realidad física.

Parágrafo 2. Conforme con lo dispuesto en la Ley 70 de 1993, en su artículo 6º., la adjudicación colectiva no comprende: “a. El dominio sobre los bienes de uso público. b. Las áreas urbanas de los municipios. c. Los recursos naturales renovables y no renovables. d. Las tierras de resguardos indígenas legalmente constituidos. e. El subsuelo y los predios rurales en los cuales se acredite propiedad particular conforme a la ley 200 de 1936. f. Las áreas reservadas para la seguridad y defensa nacional. g. Áreas del sistema de Parques Nacionales”.

ARTÍCULO TERCERO. - Función Social y Ecológica. Las “*Tierras de las Comunidades Negras*” que se titulan mediante esta resolución, quedan sujetas al cumplimiento de la función social y ecológica consagrada en el artículo 58 de la Constitución Política. En consecuencia, los titulares del derecho de propiedad colectiva deberán cumplir las obligaciones de protección del ambiente y de los recursos naturales renovables, y contribuir con las autoridades ambientales en la protección del patrimonio natural.

Adicionalmente, se debe cumplir con lo dispuesto en el Decreto 1076 de 2015, en especial, en los artículos 2.2.1.1.18.1 “Protección y aprovechamiento de las aguas” y 2.2.1.1.18.2. “Protección y conservación de los bosques”. Así mismo, en caso de que la comunidad realice vertimiento de aguas residuales, deberá tramitar ante la entidad ambiental los permisos a que haya lugar.

ARTÍCULO CUARTO. - Obligaciones Especiales. De conformidad con lo dispuesto en el artículo 21 de la Ley 70 de 1993, los integrantes de la comunidad negra titular del derecho de propiedad de los territorios que por esta resolución se adjudican, continuarán conservando, manteniendo y propiciando la regeneración de la vegetación protectora de las aguas y garantizando, mediante un uso adecuado, la persistencia de ecosistemas especialmente frágiles, protegiendo y conservando las especies de fauna y flora silvestre, amenazadas o en peligro de extinción.

Parágrafo: El Consejo Comunitario Afro Zona Rural, promoverá la elaboración y puesta en marcha de las medidas necesarias para el adecuado manejo ambiental del territorio, de acuerdo con su cultura, usos, costumbres y tradiciones, enmarcándolas en la conservación, protección y recuperación de los diferentes recursos naturales y los ecosistemas presentes en él. Lo anterior, en procura del cumplimiento de la función ecológica de la propiedad, basado en el respeto y cumplimiento de las normas ambientales vigentes, para lo cual, es fundamental el trabajo articulado y el apoyo de la autoridad ambiental del departamental que para el caso es la Corporación Autónoma Regional del Valle del Cauca – CVC.

ARTÍCULO QUINTO. - Deber de protección y conservación de las Rondas Hídricas. De acuerdo con lo dispuesto por las normas ambientales vigentes y por la Corporación Autónoma Regional del Valle del Cauca – CVC, el Consejo Comunitario Afro Zona Rural, deberá respetar, conservar y proteger la ronda hídrica, conformada por la faja paralela de hasta treinta (30) metros contada a partir del cauce permanente o la línea de mareas máximas de los ríos, lagos, arroyos, humedales o cauces permanentes y la zona de protección o conservación aferente.

ARTÍCULO SEXTO. - Carácter y Régimen Legal de las Tierras Adjudicadas. En concordancia con lo dispuesto en el artículo 63 de la Constitución Política y el artículo 7º de la Ley 70 de 1993, las Tierras de Comunidades Negras, que por la presente resolución se adjudican, tienen el carácter legal de “Tierras de Comunidades Negras”, son de propiedad colectiva y no enajenables, además imprescriptibles e inembargables.

En consecuencia, sobre las áreas que sean asignadas a un grupo familiar solo habrá derecho al aprovechamiento del usufructo. En todo caso, el ejercicio del derecho preferencial de ocupación únicamente podrá recaer en otro miembro de la comunidad respectiva o en su defecto, en otros miembros del grupo étnico al que pertenece la comunidad negra beneficiaria, por la disolución de aquél o por cualquier otra causa que señale el reglamento interno aprobado por la Asamblea General del Consejo Comunitario.

ARTÍCULO SÉPTIMO. - Administración. En desarrollo de lo dispuesto en el artículo 32 del Decreto 1745 de 1995, compilado en el Capítulo 2, Título 1 de la Parte 5 del Decreto 1066 de 2015, el territorio titulado como “Tierras de Comunidades Negras”, será administrado por la Junta del Consejo Comunitario Afro Zona Rural, con base en el reglamento interno aprobado por la Asamblea General del mismo.

"Por la cual se adjudica en calidad de "Tierras de las Comunidades Negras", en favor del Consejo Comunitario Afro Zona Rural, un (1) predio del Fondo de Tierras para la Reforma Rural Integral, ubicado en el municipio de Dagua, departamento de Valle del Cauca"

La Junta del Consejo Comunitario Afro Zona Rural, deberá establecer mecanismos de administración y manejo que garanticen la equidad, la autonomía y la justicia en el reconocimiento y asignación de las áreas de trabajo para cada una de las familias que la conforman, de manera que se evite la concentración de tierra en pocas manos y se permita un aprovechamiento sostenible de los recursos naturales de los cuales se benefician todos los integrantes de la comunidad.

En los demás aspectos, la administración y manejo de los territorios que por esta Resolución se adjudican, se someterán a los usos y costumbres de la comunidad negra beneficiaria y a las disposiciones consagradas en la Ley 70 de 1993 y demás normas especiales sobre la materia.

ARTÍCULO OCTAVO. - Distribución y asignación de áreas. De conformidad con lo estipulado en el inciso 2º, del artículo 2.5.1.2.32 del Decreto 1066 de 2015, el reglamento del Consejo Comunitario Afro Zona Rural, deberá considerar una distribución equitativa de las zonas agrícolas, forestales, mineras y de recursos hidrobiológicos, zonas de conservación ambiental, respetando las áreas que a la fecha de la visita fuesen usufructuadas por cada familia y reservando sectores para futuras asignaciones, todo de acuerdo con las disposiciones legales sobre la materia y el sistema de derecho propio de la comunidad.

ARTÍCULO NOVENO. - Ocupaciones de mala fe. Las ocupaciones que a partir de la expedición de la presente resolución se adelanten por personas no pertenecientes al grupo étnico negro, sobre las tierras que se adjudican, no darán derecho al interesado para obtener la titulación, como tampoco el reconocimiento de mejoras y para todos los efectos legales se considerarán como poseedores de mala fe, tal como lo previene el artículo 15 de la Ley 70 de 1993.

En consecuencia, la ocupación y los trabajos o mejoras que realizaren o establecieren personas ajenas al grupo beneficiario, con posterioridad a la fecha de expedición de esta resolución, no darán derecho al ocupante para reclamar de la comunidad indemnización o compensación de ninguna índole.

ARTÍCULO DÉCIMO. - Predios de propiedad privada. En armonía con lo dispuesto en el literal e) del artículo 6º de la Ley 70 de 1993 y en el numeral 5º del artículo 19 del Decreto 1745 de 1995, compilado en el Decreto 1066 de 2015, la presente adjudicación, no incluye aquellos predios rurales en los cuales se acredite propiedad privada conforme a las Leyes 200 de 1936 y 160 de 1994.

ARTÍCULO DÉCIMO PRIMERO. - Título de Dominio. El presente acto administrativo una vez publicado en el **Diario oficial** e inscrito en la Oficina de Registro de Instrumentos Públicos competente, constituye título suficiente de dominio y prueba de propiedad, tal como lo establece el artículo 11 de la Ley 70 de 1993.

ARTÍCULO DÉCIMO SEGUNDO. - Publicación. La presente Resolución se publicará en el Diario Oficial y por una sola vez en un medio de amplia circulación o sintonía en el lugar donde se ubica el territorio objeto de titulación, de conformidad con lo dispuesto en el artículo 2.5.1.2.30 del Capítulo 2, Título 1 de la Parte 5 del Decreto 1066 de 2015, que indica que por los servicios de publicación de las resoluciones de titulación que expida el INCORA (Ahora Agencia Nacional de Tierras -ANT) no se cobrará derecho alguno¹⁰.

ARTÍCULO DÉCIMO TERCERO. - Notificación. La presente Resolución se notificará en la forma prevista en los artículos 67 y siguientes de la Ley 1437 de 2011, Código de Procedimiento Administrativo y de lo Contencioso Administrativo o las normas que lo sustituya, modifique o haga sus veces, al Representante Legal del Consejo Comunitario Afro Zona Rural y al Procurador Delegado para Asuntos Ambientales y Agrarios del departamento de Valle del Cauca.

ARTÍCULO DÉCIMO CUARTO. - Trámite ante la Oficina de Registro de Instrumentos Públicos. Una vez en firme esta Resolución, se solicitará a la Oficina de Registro de Instrumentos Públicos del Círculo Registral de Cali, departamento de Valle del Cauca, proceder de la siguiente forma, en concordancia con lo dispuesto en el artículo 2.5.1.2.30 del Decreto 1066 de 2015:

¹⁰ Artículo 16 de la Ley 70 de 1993 y 31 del Decreto 1745 de 1995

“Por la cual se adjudica en calidad de “Tierras de las Comunidades Negras”, en favor del Consejo Comunitario Afro Zona Rural, un (1) predio del Fondo de Tierras para la Reforma Rural Integral, ubicado en el municipio de Dagua, departamento de Valle del Cauca”

1. INSCRIBIR en el folio de matrícula inmobiliaria No. 370-996220, asociado al predio denominado Lote 5 - La Rivera, la presente Resolución de titulación colectiva, con el código registral 0104, en donde deberá figurar como propiedad colectiva del Consejo Comunitario Afro Zona Rural, que se constituye en virtud del presente acto administrativo. Así mismo, se indica que la redacción técnica de linderos del predio será la indicada en el artículo primero de esta Resolución.

Parágrafo: Una vez la Oficina de Registro de Instrumentos Públicos inscriba el presente acto administrativo, suministrará los documentos respectivos al gestor catastral competente. Lo anterior, para efectos de dar cumplimiento a los artículos 65 y 66 de la Ley 1579 de 2012, Ley 1955 de 2019 y el Decreto 148 de 2020.

ARTÍCULO DÉCIMO QUINTO. - Normas Supletorias. En los aspectos no contemplados en este acto administrativo, se aplicará la legislación general sobre tierras baldías de la Nación en lo que sea compatible con la naturaleza y finalidades del reconocimiento a la propiedad de las Comunidades Negras tal como lo establece el artículo 12 de la Ley 70 de 1993.




ARTÍCULO DÉCIMO SEXTO. - Recursos. Contra esta Resolución procede el recurso de reposición ante el Director General de la Agencia Nacional de Tierras - ANT, el cual deberá interponerse dentro de los diez (10) días siguientes a su notificación g del Decreto 1066 de 2015.






ARTÍCULO DÉCIMO SÉPTIMO. - Vigencia. La presente Resolución comenzará a regir a partir de su publicación en el Diario Oficial.


Dada en Bogotá, D.C., a los

PUBLÍQUESE, NOTIFÍQUESE, REGÍSTRESE y CÚMPLASE


GERARDO VEGA MEDINA
Director General
Agencia Nacional de Tierras

Proyectó: Lorena Jiménez Vargas/ Abogada Subdirección de Asuntos Étnicos – SUBDAE ANT. 
José Julián Castellanos Ríos / Ing. Agrónomo Contratista SUBDAE ANT. 
Hernán Darío Vargas Nazzari/ Social Contratista SUBDAE ANT.
Julieth Franco Neira / Ing. Topográfica Contratista SUBDAE ANT. 

Revisó: Sandra Lorena Montealegre Rodríguez / Abogada Contratista Subdirección de Asuntos Étnicos **ANT** 
Yulian Andrés Ramos Lemos / Ingeniero Ambiental Subdirección de Asuntos Étnicos **ANT** 
Juan Alberto Cortés Gómez / Líder Socio-agroambiental Subdirección de Asuntos Étnicos **ANT** 
Astolfo Aramburo Vivas / Subdirector de Asuntos Étnicos -ANT 
Juan Camilo Cabezas González / Director de Asuntos Étnicos – ANT 

Viabilidad Jurídica: Lisseth Angélica Benavides / Jefe Oficina Jurídica (E) -ANT. 

Visto Bueno: Edinson Murillo Mosquera /Asesor Jurídico Dirección General – ANT 